

«СОГЛАСОВАНО»

Начальник отдела образования

И.Н. Жохов

«СОГЛАСОВАНО»

ВРИО начальника отдела
Госавтоинспекции МО МВД России

«Шуйский» капитан полиции

Д.В. Белов

26 08



«УТВЕРЖДАЮ»

Заведующая МДОУ

«Детский сад № 39»

Л.С.Коровкина

26 08

2024 год



ПАСПОРТ

дорожной безопасности образовательного учреждения

Муниципального дошкольного образовательного учреждения

«Детский сад № 39»

Ивановская область г. Шуя

2024 год

1. Общие сведения

1.1. Особенности образовательного учреждения :

1.2. Полное и сокращённое наименование ОУ

Полное наименование ОУ – Муниципальное дошкольное образовательное учреждение «Детский сад № 39».

Сокращенное наименование ОУ – МДОУ № 39.

1.3. Реквизиты:

- почтовый адрес: 155900, Ивановская обл., г. Шуя, переулок Фабричный . д 5;

- телефон заведующей – 8(49351) 4-75-30;

- ответственный по вопросам режима и охраны – заведующая Коровкина Любовь Станиславовна, тел. 8(49351) 4-75-30.

- заместитель ответственного по вопросам режима и охраны- старший воспитатель Хомутина Татьяна Александровна, тел. 8(49351) 4-75-30.

- ответственный работник отдела образования администрации г Шуя – ведущий специалист отдела образования Наугольник Вячеслав Викторович 8(49351) 4-16-81

1.4. Ведомственная принадлежность

Муниципальное образование городской округ Шуя.

1.5. Вышестоящая организация

- отдел образования Администрации г.о. Шуя;

- адрес ул. 155900, Ивановская обл., г. Шуя, пер. Милиционный, д.4;

- телефон, факс, e-mail 8(49351) 4-26-24, obr_shuya@mail.ru

1.6. Форма собственности: на правах оперативного управления.

Ответственные от Госавтоинспекции: ИПП БДД старший лейтенант М.П.Лычева

(должность)

фамилия, имя, отчество)

Ответственные работники воспитатель Курскова Анастасия Андреевна

за мероприятия по профилактике (должность)

(фамилия, имя, отчество)

детского травматизма

Руководитель или ответственный
работник дорожно-эксплуатационной
организации, осуществляющей
содержание УДС*

Администрация г.о. Шуя тел.4-16-15

(телефон)

Руководитель или ответственный
работник дорожно-эксплуатационной
организации, осуществляющей
содержание ТСОДД*

Администрация г.о. Шуя тел.4-16-15

(фамилия, имя, отчество)

(телефон)

Количество учащихся проектная мощность-154 ребенка

Наличие уголка по БДД в каждом групповом помещении уголок БДД и
общий стенд в центральном холле
(если имеется, указать место расположения)

Наличие класса по БДД отсутствует (если имеется, указать место расположения)

Наличие автогородка (площадки) по БДД имеется

Наличие автобуса в ОУ отсутствует (при наличии автобуса)

Время занятий в ОУ: режим работы ОУ с 7.00 до 19.00

Телефоны оперативных служб:

01 – ГО ЧС и Пожарная служба

02 - Полиция

03 - Скорая

3-29-00 дежурный по ГО и ЧС

Краткая пояснительная записка к размещению ОУ:
общая площадь здания (всех 2 этажей) –1033,7 кв. метров;
площадь земельного участка - 5428 м²

- в непосредственной близости от территории ОУ расположены:
- с севера в 300 метрах - , ОАО ХБК «Шуйские ситцы»

- с востока в 50 метрах — жилой микрорайон,
- с юга в 50 метрах — жилой микрорайон,
- с запада в 50 метрах— жилой микрорайон,
- вход и въезд на территорию осуществляются через калитку и ворота (основные и запасные).
- территория МДОУ расположена в заречной части городского округа Шуя, район Суконной фабрики.

1.7. Пути движения детей в МДОУ .

1.7.1. Основная масса детей посещает МДОУ проживая в микрорайоне «Суконная фабрика», их путь пролегает из переулка Фабричный и микрорайона Афанасьева без пересечения дорожных магистралей по тротуару.

1.7.2. Часть детей идет от улиц Текстильных, Мира, Фрунзе. Они переходят железнодорожный переезд и по пешеходной зоне «Зебра» (дорожная разметка и знак пешеходный переход присутствуют) переходят дорожное полотно по улице Фабричной, далее по тротуару до здания МДОУ.

1.7.3. Незначительная часть детей приезжает на автобусах или легковых автомобилях из других районов города Шуя. Эта категория детей тоже не пересекает дорожного полотна. От автобусной остановки по пешеходной зоне следуют до территории детского сада. Остановка легковых автомобилей находится у входа на территорию учреждения (калитки).

1.8 Пути движения служебного транспорта по территории МДОУ.

1.8.1. Служебный транспорт допускается на территорию МДОУ по специальным нарядам выданным подрядной организацией снабжающей МДОУ или письменному разрешению администрации МДОУ. Допускает транспорт на территорию(открывает ворота) рабочий детского сада. Ворота всегда закрыты на замок (за исключением въезда и выезда спец. транспорта).

1.8.2 Служебный транспорт (машины привозящие продукты и уборочная спец техника) двигаются на территории детского сада по асфальтовой дороге в отсутствие детей к хозяйственному двору и хозяйственному крыльцу пищеблока.

1.8.3. Если транспорт приезжает вне урочное время (во время прогулки детей), то движение транспорту разрешается только после того, как будут уведены дети в безопасную зону.

1.9. Схема размещения ОУ по отношению к объектам инфраструктуры

III. Приложения.

1. План-схемы образовательного учреждения.
2. Схема организации дорожного движения в непосредственной близости от образовательного учреждения с размещением соответствующих технических средств, маршруты движения детей и расположение парковочных мест
3. Схема размещения образовательного учреждения по отношению к дорожной сети, транспортным коммуникациям, опасным объектам, к другим зданиям и объектам инфраструктуры (*схема межевого плана расположения земельных участков район Суконной фабрики масштаб 1:2000*)

**Схема пути движения транспортных средств к местам разгрузки/погрузки
на территории МДОУ № 39 (№ 1)**

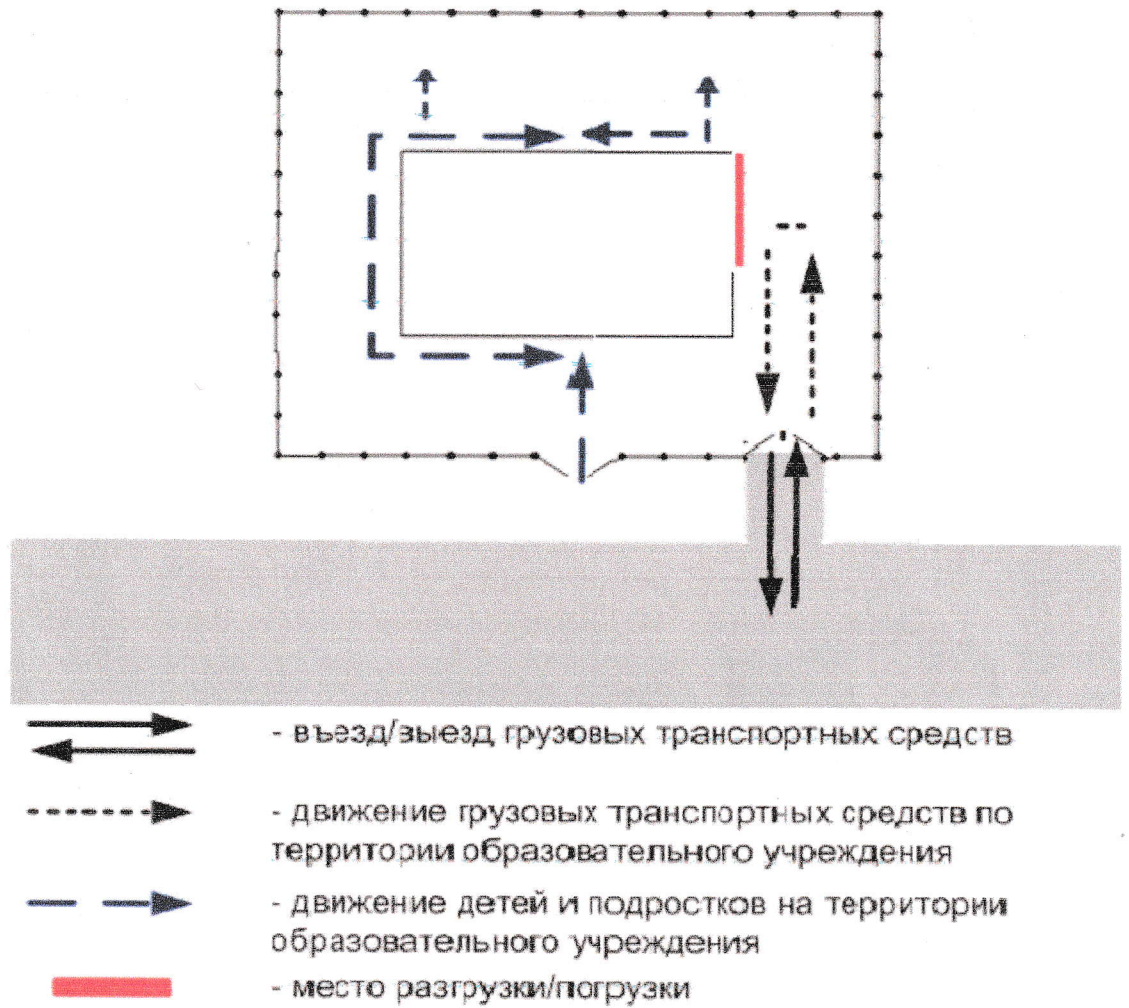
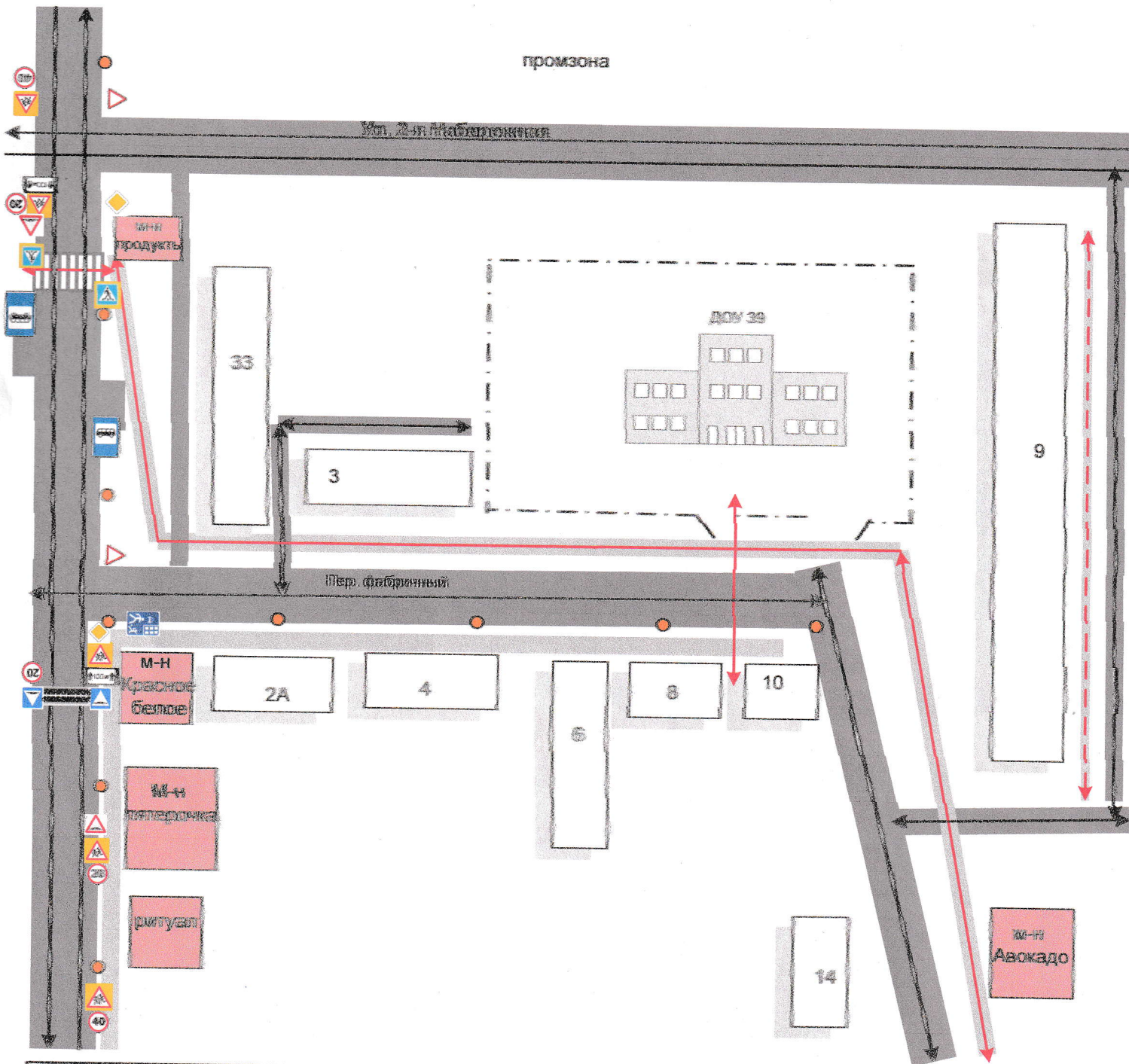



















Схема организации дорожного движения в непосредственной близости от ОО.
Маршруты движения детей.

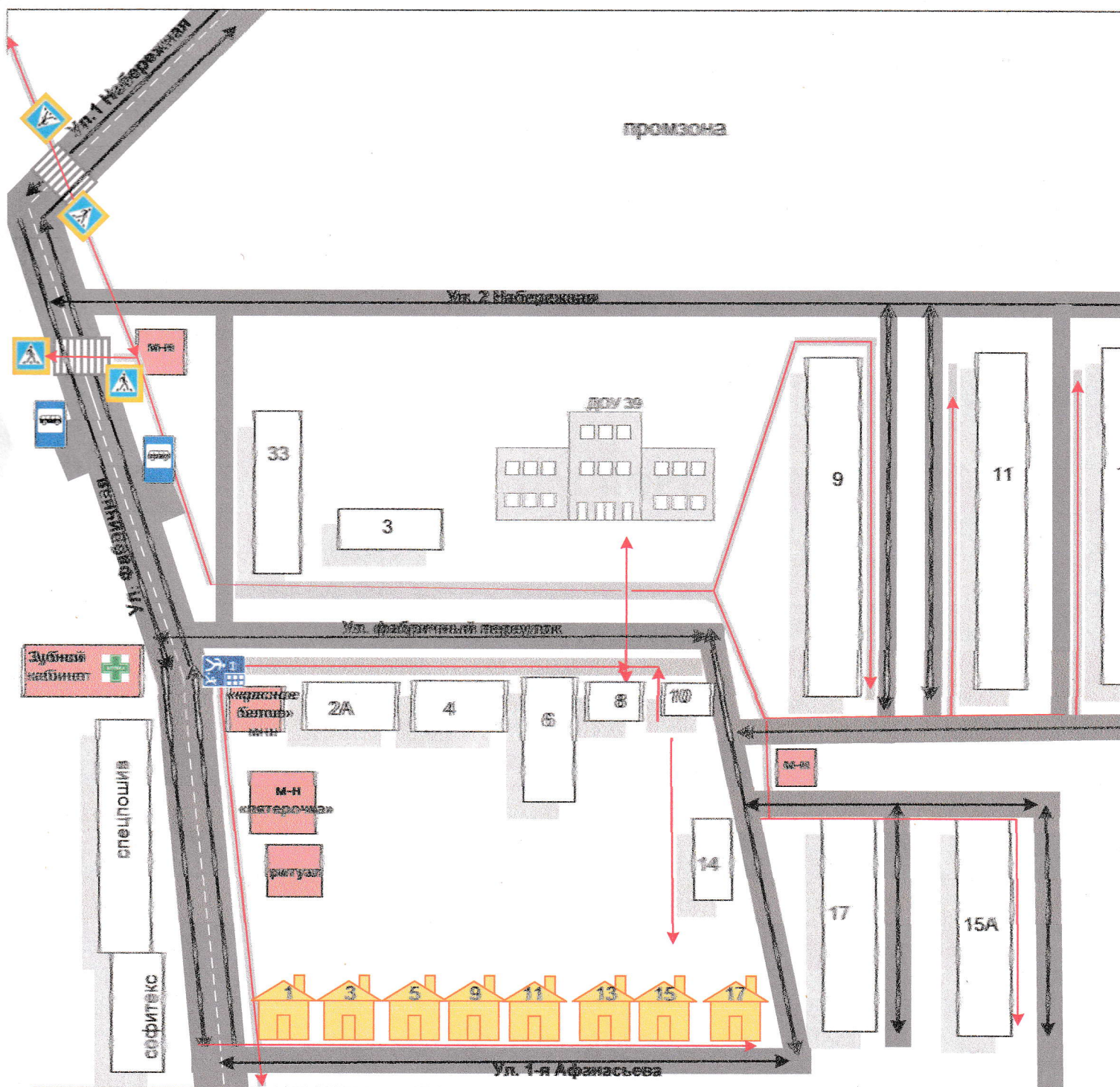


Условные обозначения:










Дорожные знаки:

- | | | | |
|---|------------------------|---|---|
|  | Проезжая часть |  | 1.23 «Дети». |
|  | Тротуар |  | 1.22 «Пешеходный переход». |
|  | Движение транспорта |  | 1.17 «Искусственная неровность». |
|  | Движение транспорта |  | 3.24 «Ограничение максимальной скорости». |
|  | Движение детей в/из ОО |  | 5.20 «Искусственная неровность». |
|  | Движение детей в/из ОО |  | 5.16 «Место остановки автобуса» |
|  | Движение детей в/из ОО |  | 2.1 «Главная дорога». |
|  | Ограждение ОО |  | 2.4 «Уступите дорогу». |
| | |  | 8.2.1 «Зона действия». |

План-схема района расположения ОО, пути движения транспортных средств и обучающихся



Условные обозначения:

-  Дорога
-  Тротуар
-  Движение транспорта
-  Движение детей в/из ДОУ
-  Многоквартирный жилой дом
-  Жилой дом частного сектора
-  Дорожный знак 1.22 «Пешеходный переход».
-  Дорожный знак 5.21 «Жилая зона».
-  Дорожный знак 5.16 «Место остановки автобуса и (или) троллейбуса».
-  Дорожная разметка «Пешеходный переход»